



OdPrDoS

(Od Pramene Do Soutoku)

Vltava - 2007

Akce spolku **HaHy**, která je poctěna zařazením do kalendáře cyklistického klubu **Mike** si klade vysoký cíl: Na bicyklech projet asi nejznámější českou řeku od zrodu až k místu spojení s Labem a to za vysoce dobré nálady. Předpokládá se, že se budeme z kola kolem sebe dívat a sledovat tok stejně jako Bedřich Smetana. Každý jede svým tempem a modifikuje si trasu dle své letory, kondice a vlivu počasí a lákavosti okolních svodů (kulturních i kulinářských). Každý jede sám za sebe (na vlastní nebezpečí), ale určitě bude příjemné, když nás pojede pohromadě co nejvíce. Vzhledem k začátku sezony a délce jednotlivých etap, bude dobré vždy vyrazit včas (abychom třeba stihli vlak, který nás doveze k cíli). Místa společných setkání si dohodneme v předvečer, předpokládáme společné obědní hledání hospůdky.

Cestu jsme projeli jen kurzorem myši po obrazovce a tužkou po mapě, i pro nás všechny bude objevitelská a to i ve smyslu *Průkopníci slepých uliček*. Místo otrockého sledování toku jsme spíše vybírali cyklistické trasy a silnice s předpokládaným menším provozem. Pokud nebude sedět popsi slovní, určitě je dobře mapa. Rozhodující volbou pro místa ubytování byla cena a možnost ubytovat větší počet lidí. Všechna místa budou pod střechou a s povlečením, nikoli s topením. Na startu etapy bude vyhlášen úkol (plnění dobrovolné), bude se hodit tužka a papír. V cílech bude vyhodnocení s debatou, v Mělníku bude i cena pro nejlepší! (A kdo vycucá bombónobody dříve, jako u nás v Boleslavi, má smůlu). Na nejméně jeden večer slibuji i čtení pověsti na dobrou noc, možná bude něco i na ráno. MaVr pak mají za povinnost přečíst knihu *Svatební cesta do Jiljí*.

Následuje **ORIENTAČNÍ*** rozpis kilometrů. Uvedené kilometry jsou dle vzdáleností cyklotras uvedených na internetu. V případě silnic jsou vzdálenosti vypočteny také aplikací na internetu. Údaje u stoupání jsou přesnější-dla mapy s GPS.

V Kvildě jsme ubytováni v Lyžařská chata U pily 48, vedoucí p.Orságová tel. 388 435 546. Chata je po levé straně cesty, hned za můstkem přes vodu, když jedete od kostela směrem na Bučinu. (5 minut chůze od kostela) GPS: Loc: 49°0'53.47"N,13°34'46.49"E.

Ubytování je na Lipně v kempu v Horní Plané (kuchyňka v kempu, jídlo v obci), V Českých Budějovicích na internátu Střední zemědělské školy (kuchyňka s var.konvicí), pod hrází Orlické přehrady v kempu Popelíky (kuchyňka v chatce), v Praze u místních. Po dojezdu do Mělníka plánujeme posezení v hospůdce, kterou zajistí mělničtí.

* - **ORIENTAČNÍ**= tedy jak se říká „plus-mínus“, ale vzpomínáte si, že by to někdy bylo mínus? Já tedy NE.

Celkový rozpis

ODPRDOS - Vltava 2007			
Úsek Pátek	km	km	č. trasy
Prameny-Kvilda	6,00	6,00	1041
Kvilda 1 - Kvilda 2	0,30	6,30	33
Kvilda 1 - Kvilda 2	6,4	12,70	33
Kvilda 2 - Svinná Lada	0,80	13,50	33
Svinná Lada - Borová Lada 2	0,30	13,80	33
Borová Lada 2 - Borová Lada 1	4,70	18,50	33
Borová Lada 1	7,40	25,90	33
Horní Vltavice	3,50	29,40	33
Horní Vltavice -	3,60	33,00	33
Lenora-rozc.	2,00	35,00	33
oběd Lenora	35,00		
Lenora-rozc. - Soumarský Most	1,60	36,60	33
Soumarský Most-rozc. – Dobrá rozc.	3,20	39,80	33
Dobrá-rozc. –Stožec	1,00	40,80	1024
Opouštíme 33	2,90	43,70	1024
Vracímeme se na 33	0,20	43,90	1024
Stožec 2 - Stožec 1	3,30	47,20	33
Stožec 1 - Černý Kříž	4,40	51,60	33
Černý Kříž - Pěkná	0,70	52,30	33
Pěkná	7,00	59,30	33
Nová Pec	7	66,30	33
Nová Pec-Horní Planá	10	76,30	33
celkem pátek	76,30		
Sobota přívoz			
Přední Zvonková	4	4	1020
Přední Zvonková - Kyselov	9	13	1033
Kyselov - Rakovská zátoka	1,7	14,7	1033
Rakovská zátoka - Pod Sovým vrchem	1	15,7	1033
Pod Sovým vrchem - Svatý Tomáš	3,6	19,3	1033
Svatý Tomáš-rozc. - Pasečná	5,7	25	1033
Pasečná - Spáleníště	5,8	30,8	1033
Spáleníště	6,4	37,2	1033
Mnichovice-rozc.	2,5	39,7	1033

Mnichovice-rozc. - Vyšší Brod 2	3,1	42,8	1033
Vyšší Brod - Rožmberk	6	48,8	1188
oběd Rožmberk	48,8		
Rožmberk - Český Krumlov	24	72,8	silnice 160
Český Krumlov	1,7	74,5	12
Nový Dvůr	2,2	76,7	12
Zlatá Koruna	3,9	80,6	12
Zlatá Koruna	3,2	83,8	12
Štěkře	7,2	91	12
Kamenný Újezd	0,6	91,6	12
Boršov	3,4	95	12
České Budějovice	7,6	102,6	12
České Budějovice	0,8	103,4	12
celkem sobota	103,4		
Neděle České Budějovice			
České Budějovice	2	2	12
České Budějovice	0,7	2,7	12
České Budějovice	2,3	5	12
Hluboká a. Vltavou	4,6	9,6	12
Hluboká a. Vltavou	0,8	10,4	12
Hluboká a. Vltavou	0,8	11,2	12
Poněšice	1,6	12,8	12
Poněšice	5,5	18,3	12
Poněšice-rozc	2	20,3	12
Líšnice-H. Kněžeklady	12,9	33,2	1061
Kněžeklady-Hněvkovice	3,5	36,7	1060
Hněvkovice - Týn nad Vlt.	4,1	40,8	1060
oběd Týn	40,8		
Týn nad Vlt.-Chřešřovice	19,6	60,4	1017
Chřešřovice-Oslov-Zvíkovské pod.-Kučeř	20,3	80,7	silnice138, ct. 1149,31
Kučeř-Kostelec n.V.	10,8	91,5	1155
Kostelec n.V.- Kroupov - Voltýřov	9	100,5	silnice b.č.
Voltýřov - Popelíky	8	108,5	silnice b.č.
celkem neděle	108,5		

Pondělí Odbočka na hráz Orlíku	4	4	111
Milešov - Kamýk	10	14	111, silnice 118
Kamýk - Štěchovice	37	51	301
oběd Štěchovice	51		
Štěchovice-Praha	32	83	silnice 102
celkem pondělí	83		
Úterý Praha - Mělník	0,7		2
tady už to Hana nerozpisovala	6,1		2
povedou Praho-Mělničtí	3,4		2
	4,6		2
	0,2		2
	6,8		2
	8,3		2
	6,6		2

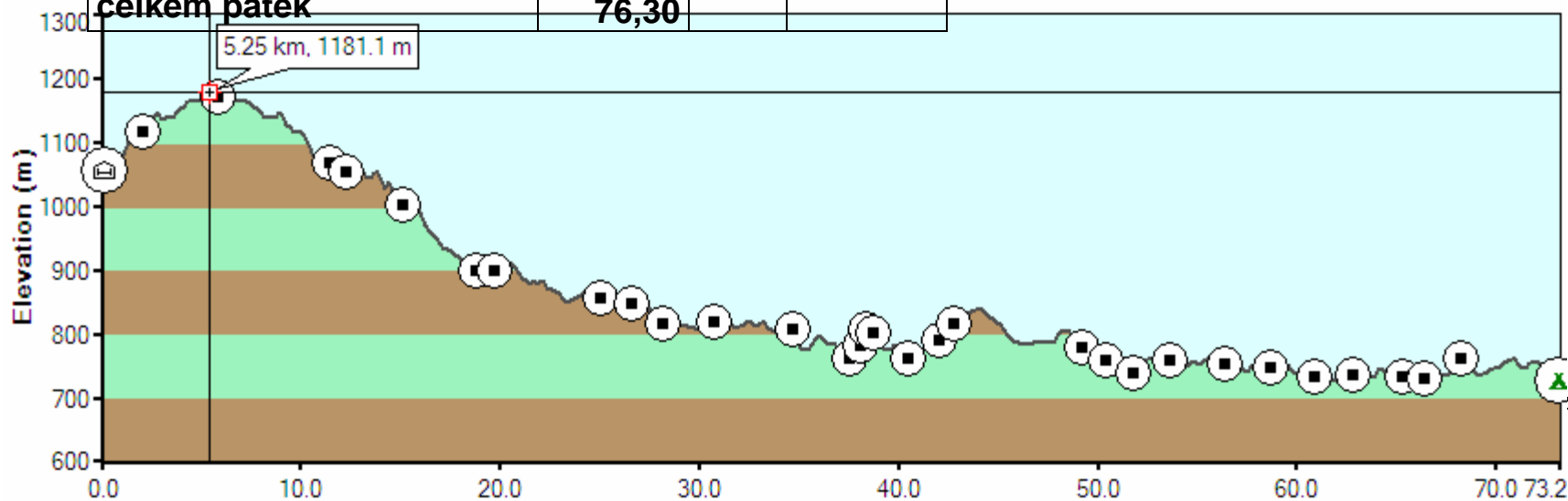
	1,9		2
	6,2		2
	6,9		2
	2,1		2
	0,5		2
	7,8		2
	0,8		2
	2,1		2
	1,3		2
	1,7		2
	0,6		2
	1,8		2
celkem	70,4		
úplně celkem	441,60		



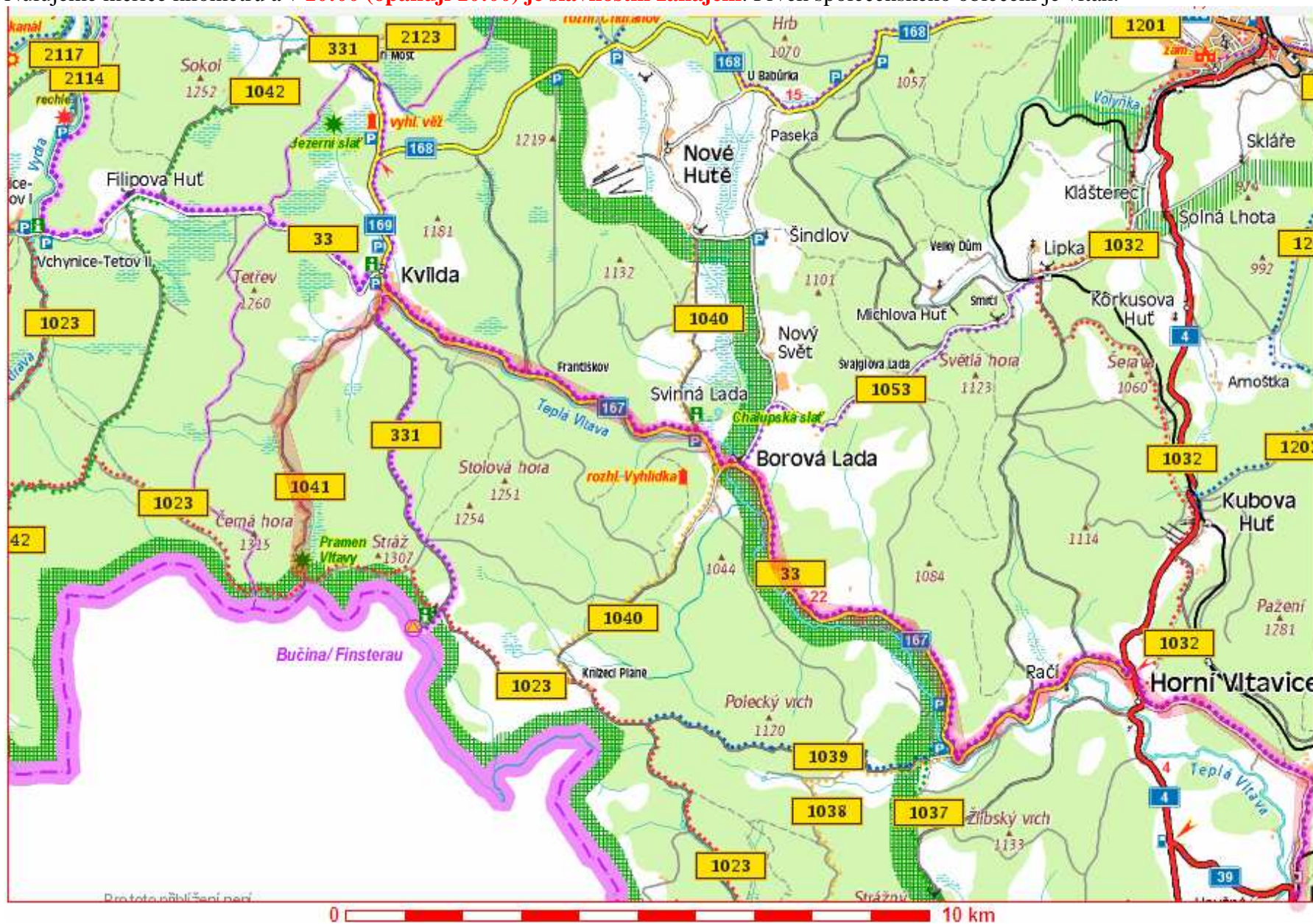
Kvilda: ubytování v Lyžařská chata U pily 48, vedoucí p.Orságová tel. 388 435 546. Chata je po levé straně cesty, hned za můstkem přes vodu, když jedete od kostela směrem na Bučinu. (5 minut chůze od kostela) GPS: Loc: 49°53.47'N,13°34'46.49'E .

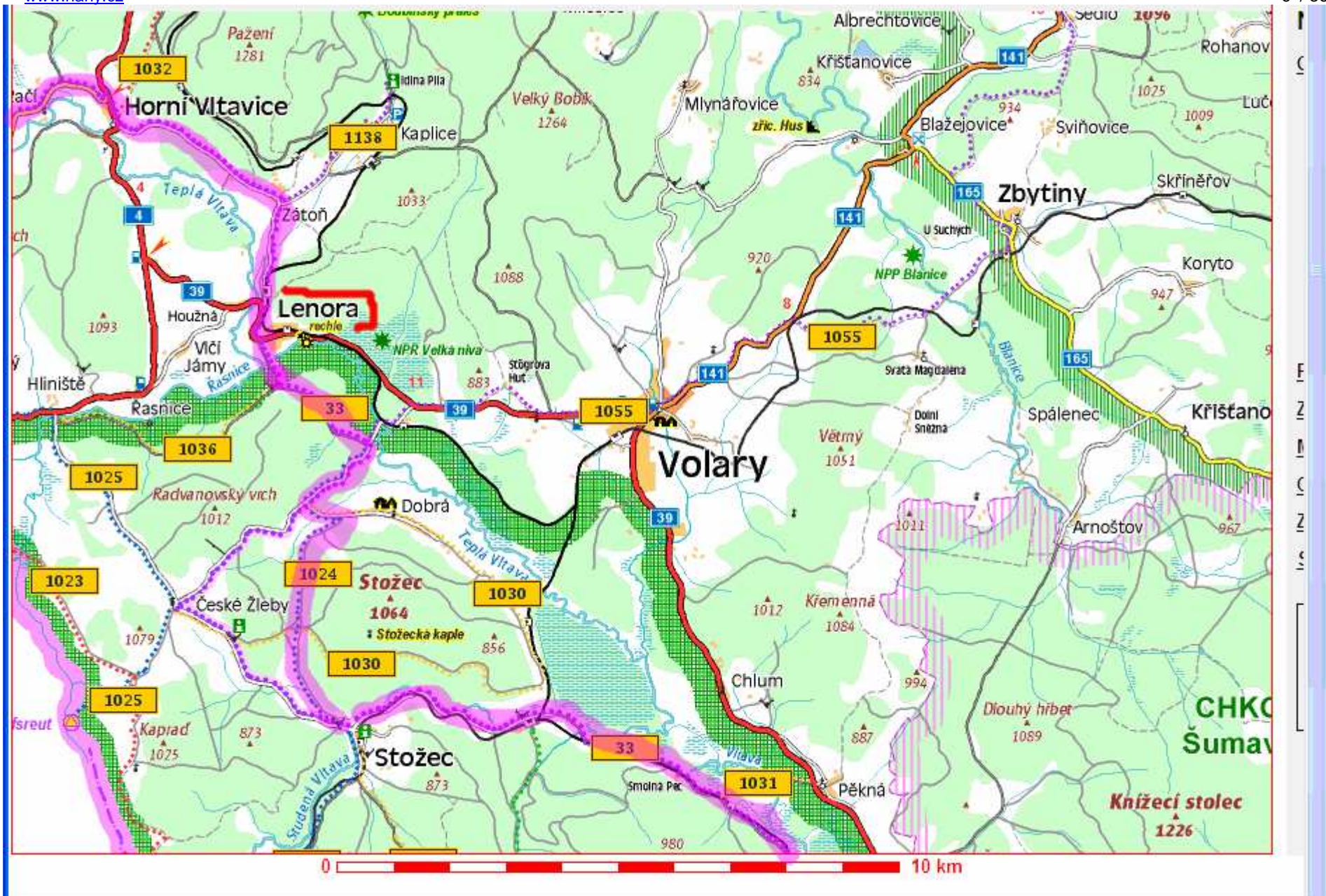
1 Pátek

Úsek	km	km	č. trasy
Prameny-Kvilda	6,00	6,00	1041
Kvilda 1 - Kvilda 2	0,30	6,30	33
Kvilda 1 - Kvilda 2	6,4	12,70	33
Kvilda 2 - Svinná Lada	0,80	13,50	33
Svinná Lada - Borová Lada 2	0,30	13,80	33
Borová Lada 2 - Borová Lada 1	4,70	18,50	33
Borová Lada 1	7,40	25,90	33
Horní Vltavice	3,50	29,40	33
Horní Vltavice -	3,60	33,00	33
Lenora-rozc.	2,00	35,00	33
oběd Lenora	35,00		
Lenora-rozc. - Soumarský Most	1,60	36,60	33
Soumarský Most-rozc. – Dobrá rozc.	3,20	39,80	33
Dobrá-rozc. –Stožec	1,00	40,80	1024
Opouštíme 33	2,90	43,70	1024
Vracíme se na 33	0,20	43,90	1024
Stožec 2 - Stožec 1	3,30	47,20	33
Stožec 1 - Černý Kříž	4,40	51,60	33
Černý Kříž - Pěkná	0,70	52,30	33
Pěkná	7,00	59,30	33
Nová Pec	7	66,30	33
Nová Pec-Horní Planá	10	76,30	33
celkem pátek	76,30		

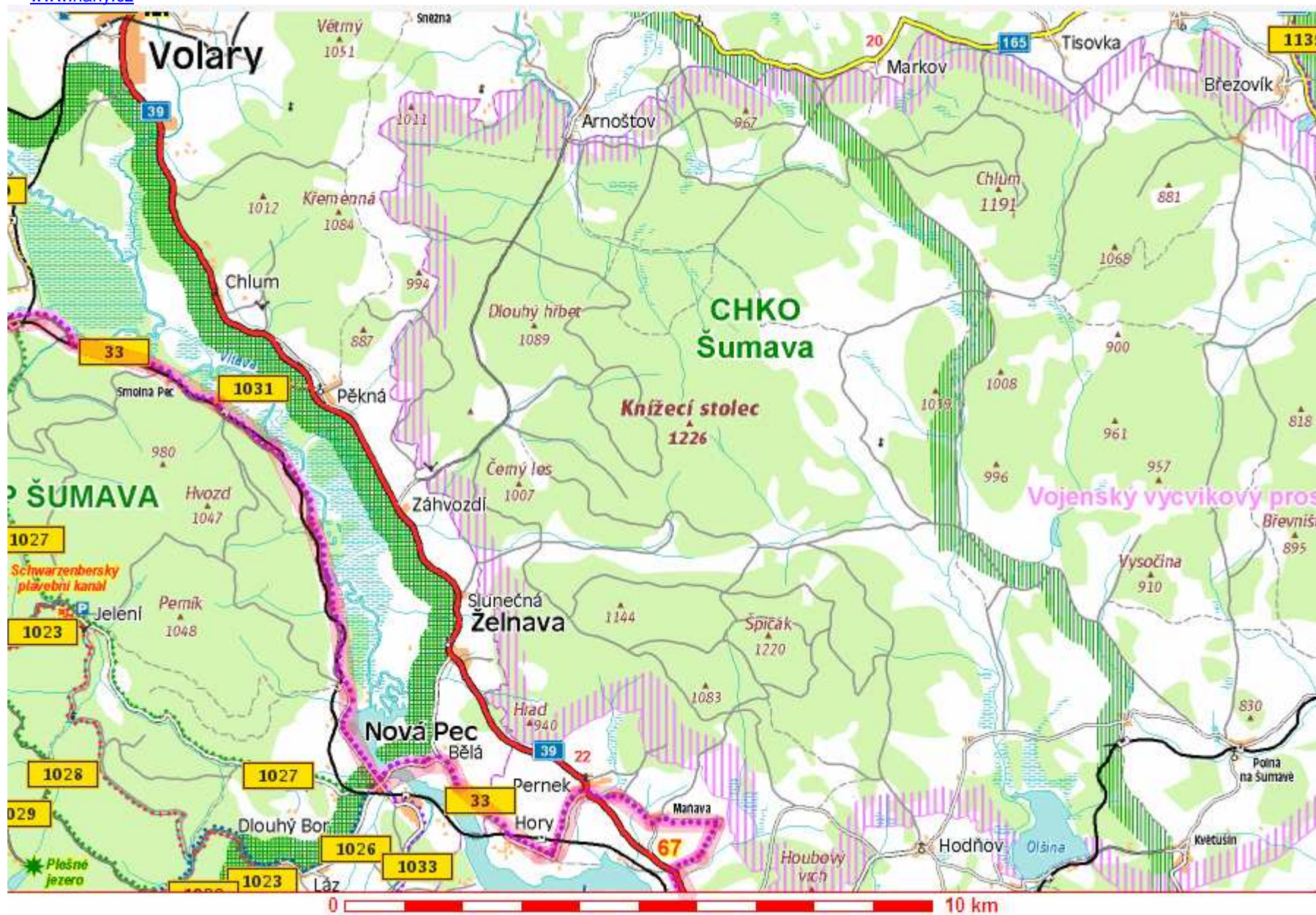


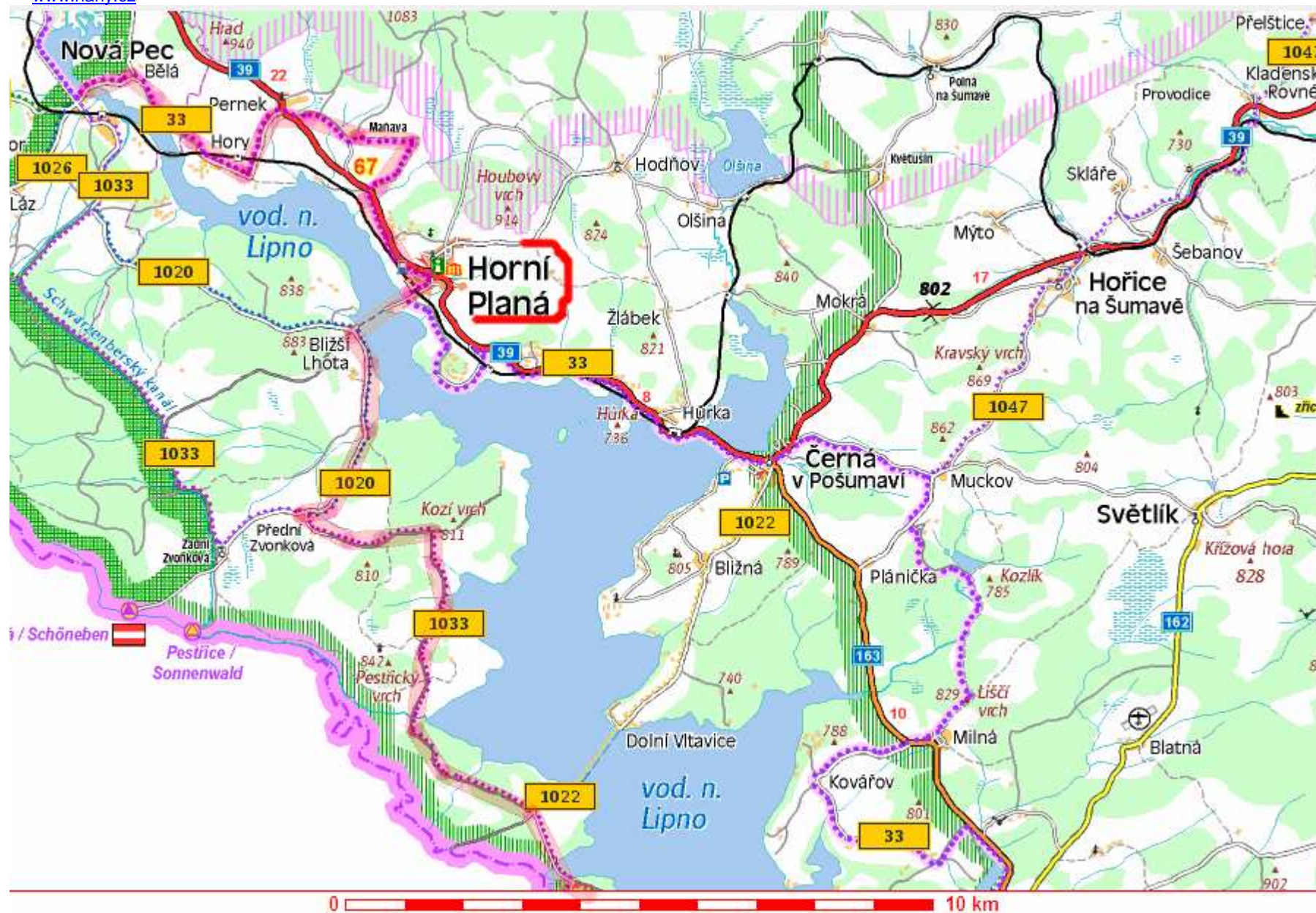
Nulujeme měřiče kilometrů a v **10:00 (opakuji 10:00) je slavnostní zahájení**. Prvek společenského oblečení je vítán.





Oběd Lenora



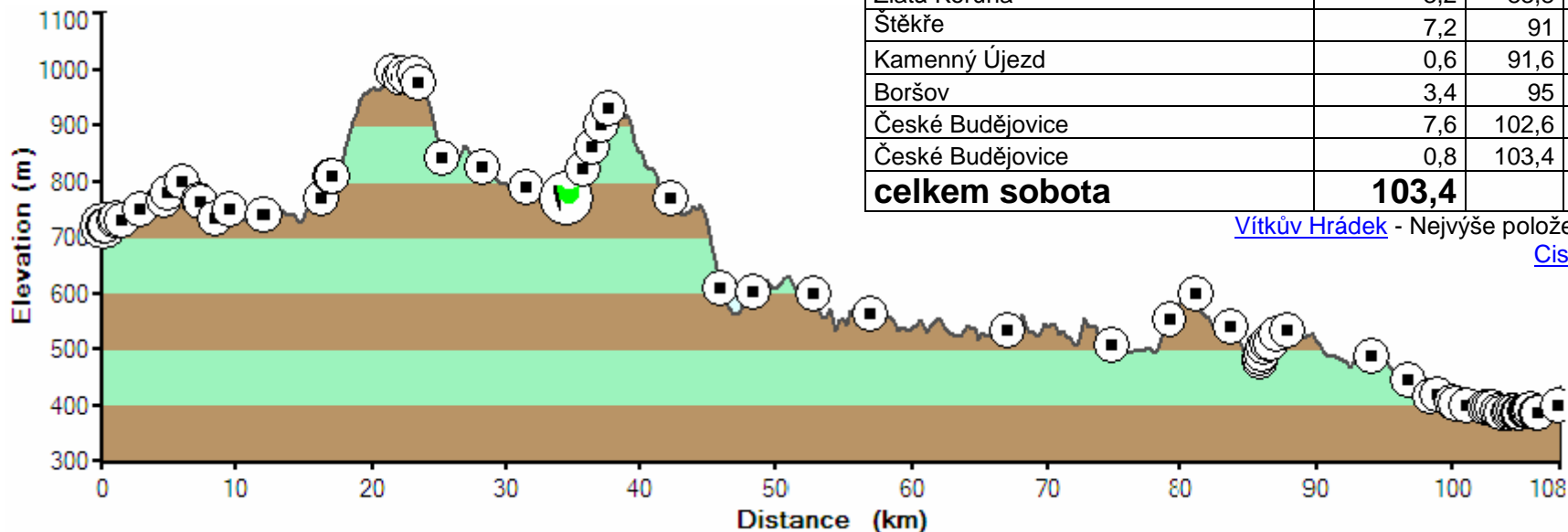




Ubytování [Caravan Camping](#) Horní Planá Zlatuše Anderlová tel.: 602 646 878

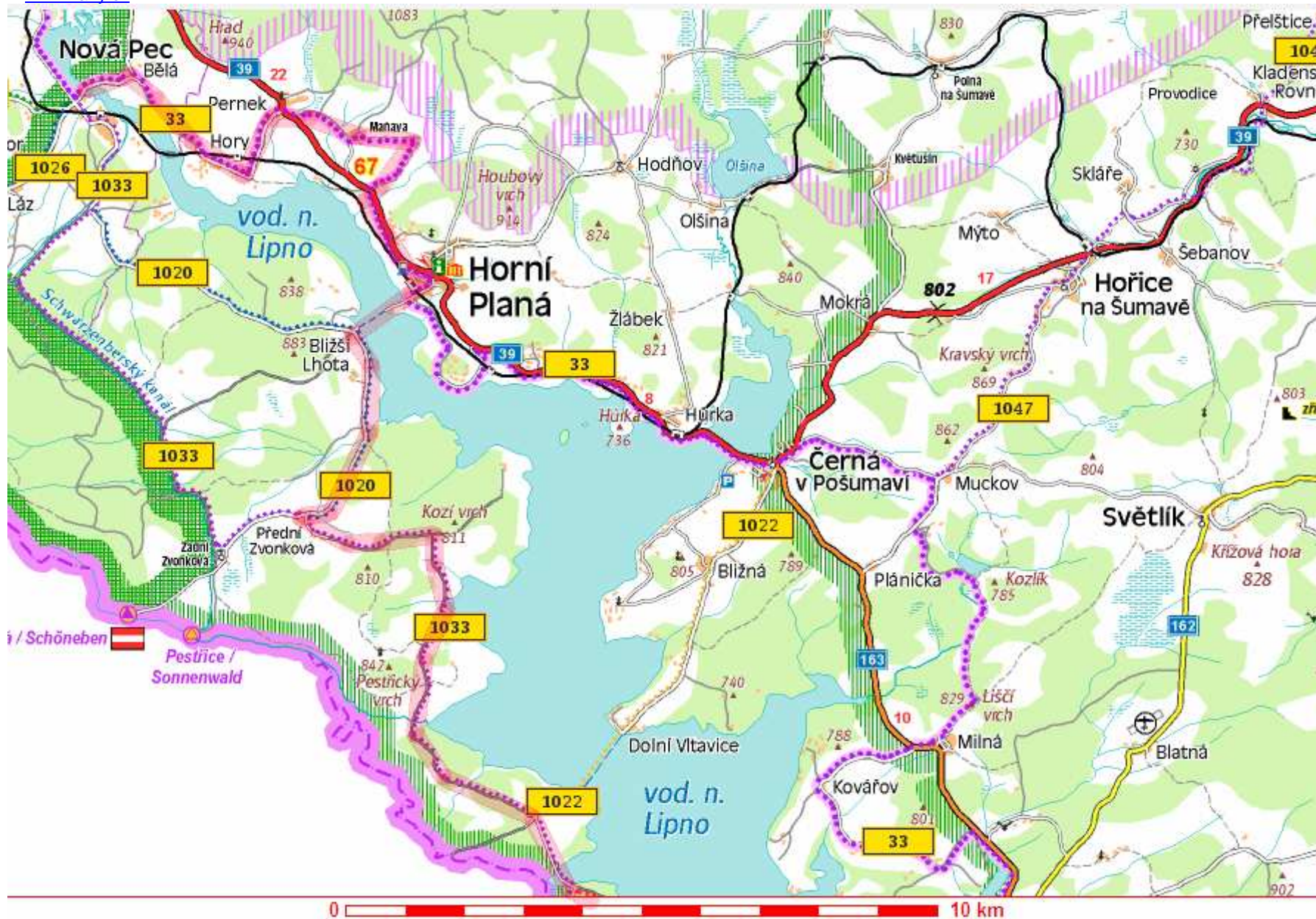
2 Sobota

Úsek	km	km	č. trasy
přívaz			
Přední Zvonková	4	4	1020
Přední Zvonková - Kyselov	9	13	1033
Kyselov - Rakovská zátoka	1,7	14,7	1033
Rakovská zátoka - Pod Sovým vrchem	1	15,7	1033
Pod Sovým vrchem - Svatý Tomáš	3,6	19,3	1033
Svatý Tomáš-rozc. - Pasečná	5,7	25	1033
Pasečná - Spáleníště	5,8	30,8	1033
Spáleníště	6,4	37,2	1033
Mnichovice-rozc.	2,5	39,7	1033
Mnichovice-rozc. - Vyšší Brod 2	3,1	42,8	1033
Vyšší Brod - Rožmberk	6	48,8	1188
oběd Rožmberk	48,8		
Rožmberk - Český Krumlov	24	72,8	silnice 160
Český Krumlov	1,7	74,5	12
Nový Dvůr	2,2	76,7	12
Zlatá Koruna	3,9	80,6	12
Zlatá Koruna	3,2	83,8	12
Štětkře	7,2	91	12
Kamenný Újezd	0,6	91,6	12
Boršov	3,4	95	12
České Budějovice	7,6	102,6	12
České Budějovice	0,8	103,4	12
celkem sobota	103,4		

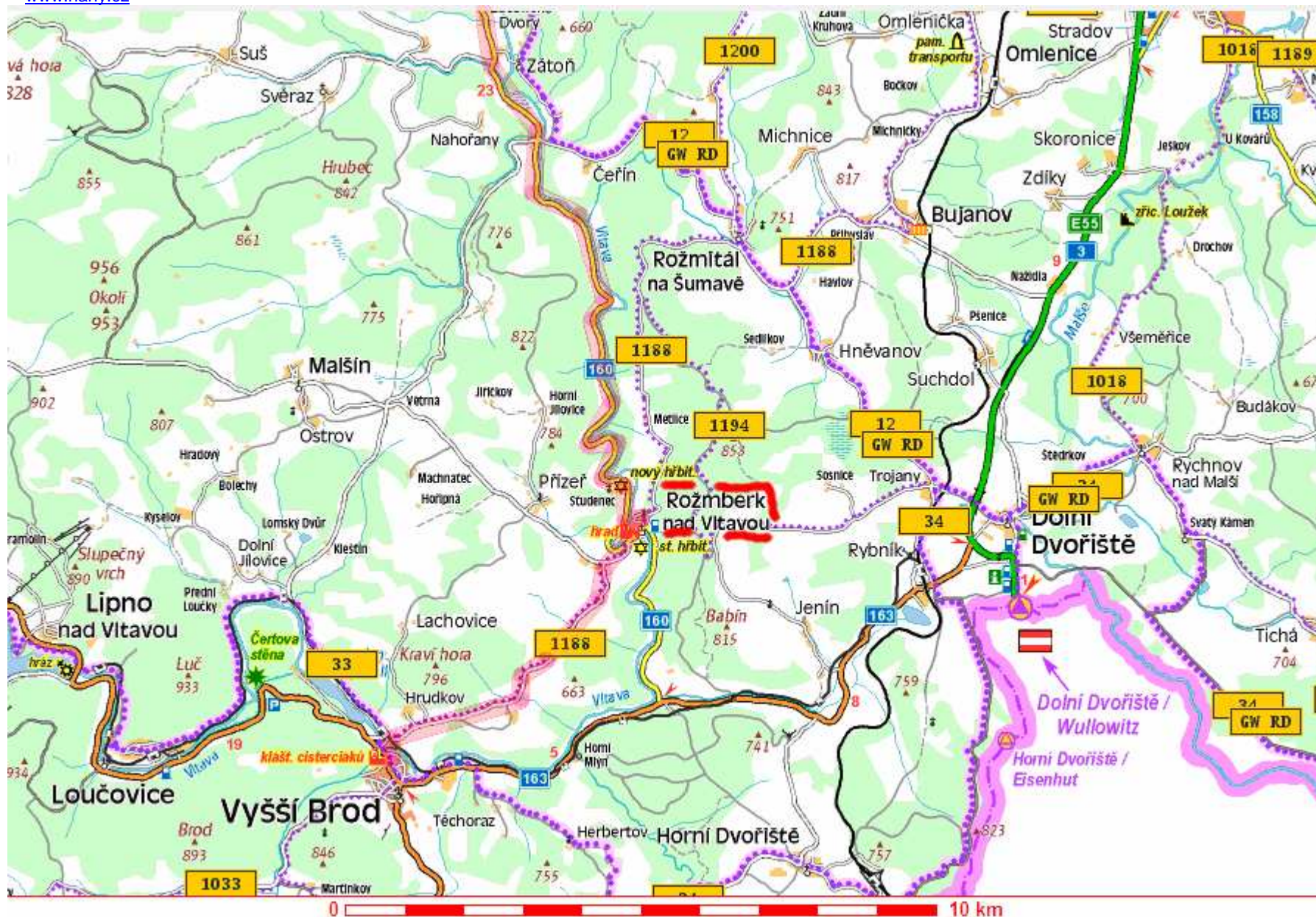


[Vítkův Hrádek](#) - Nejvýše položená česká zřícenina (1053)

[Cisteriácký klášter](#) Vyšší Brod

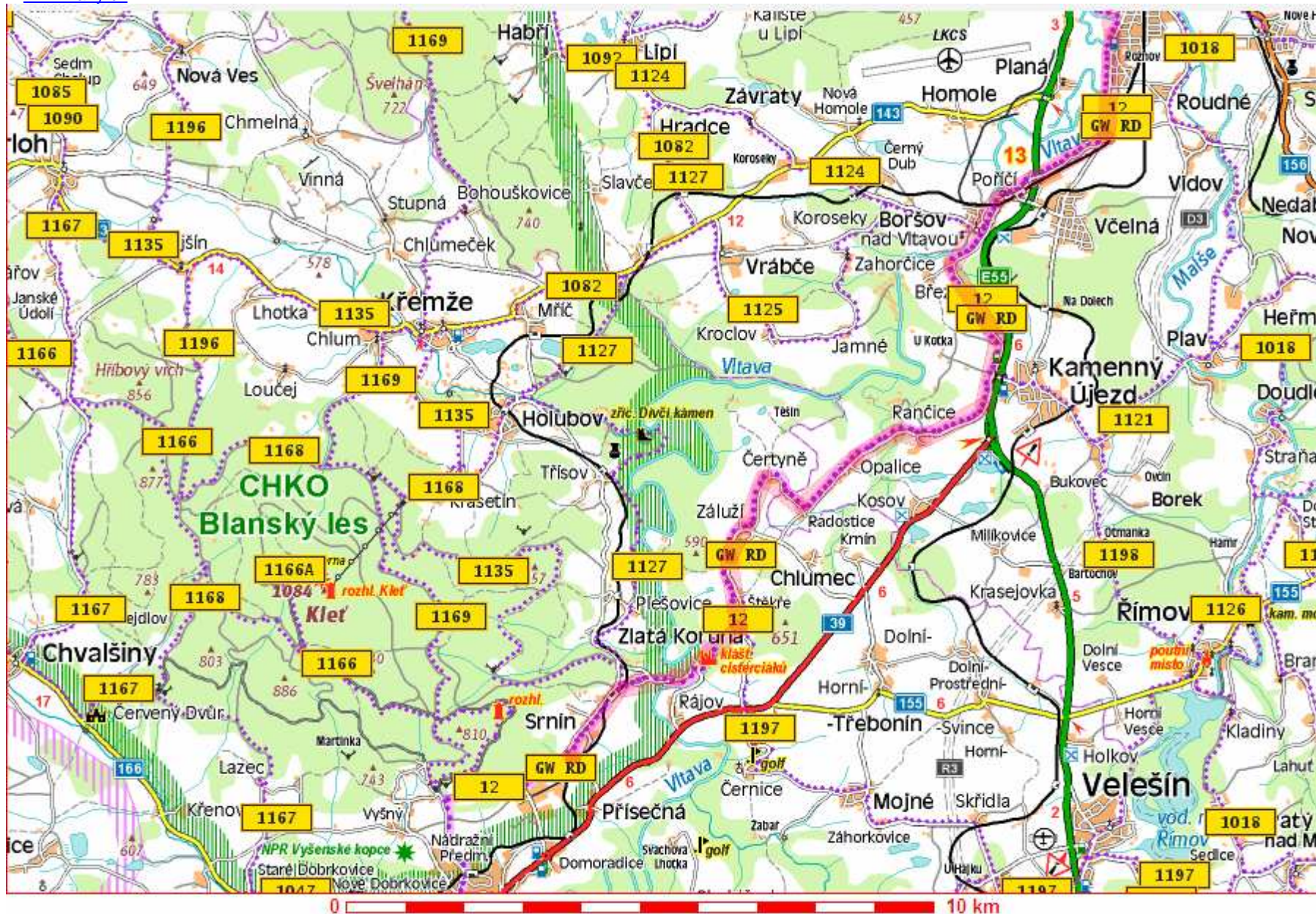


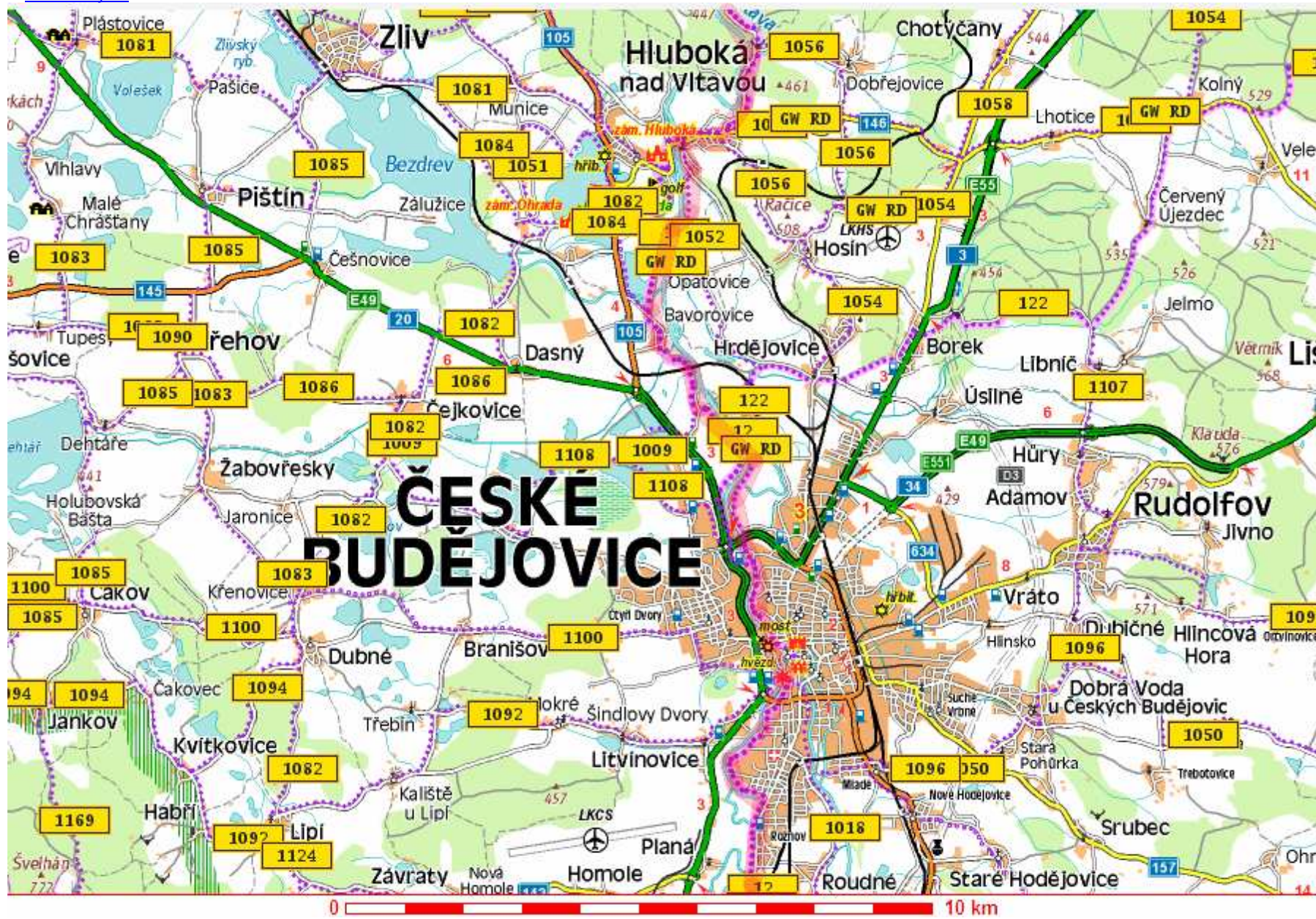


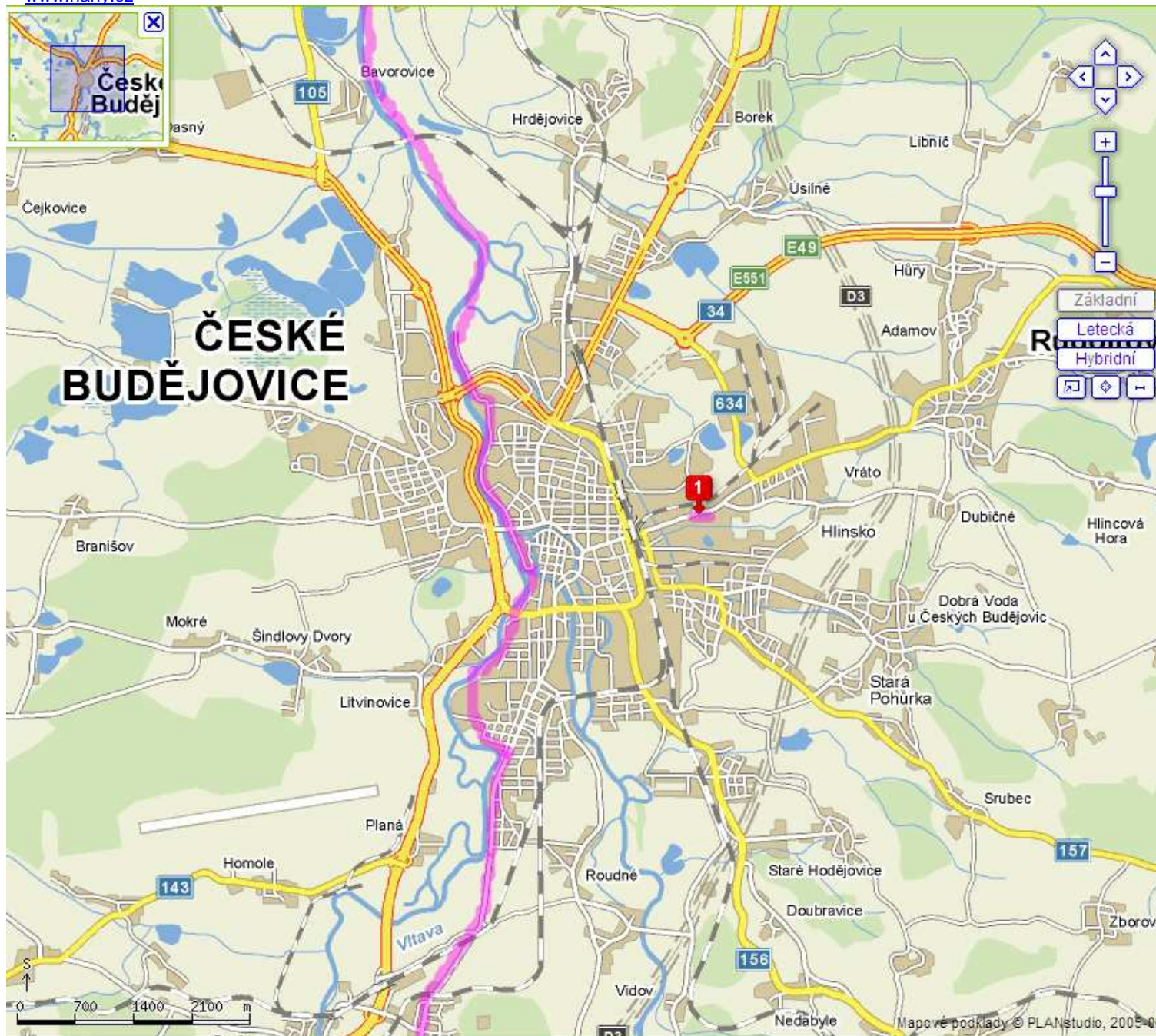


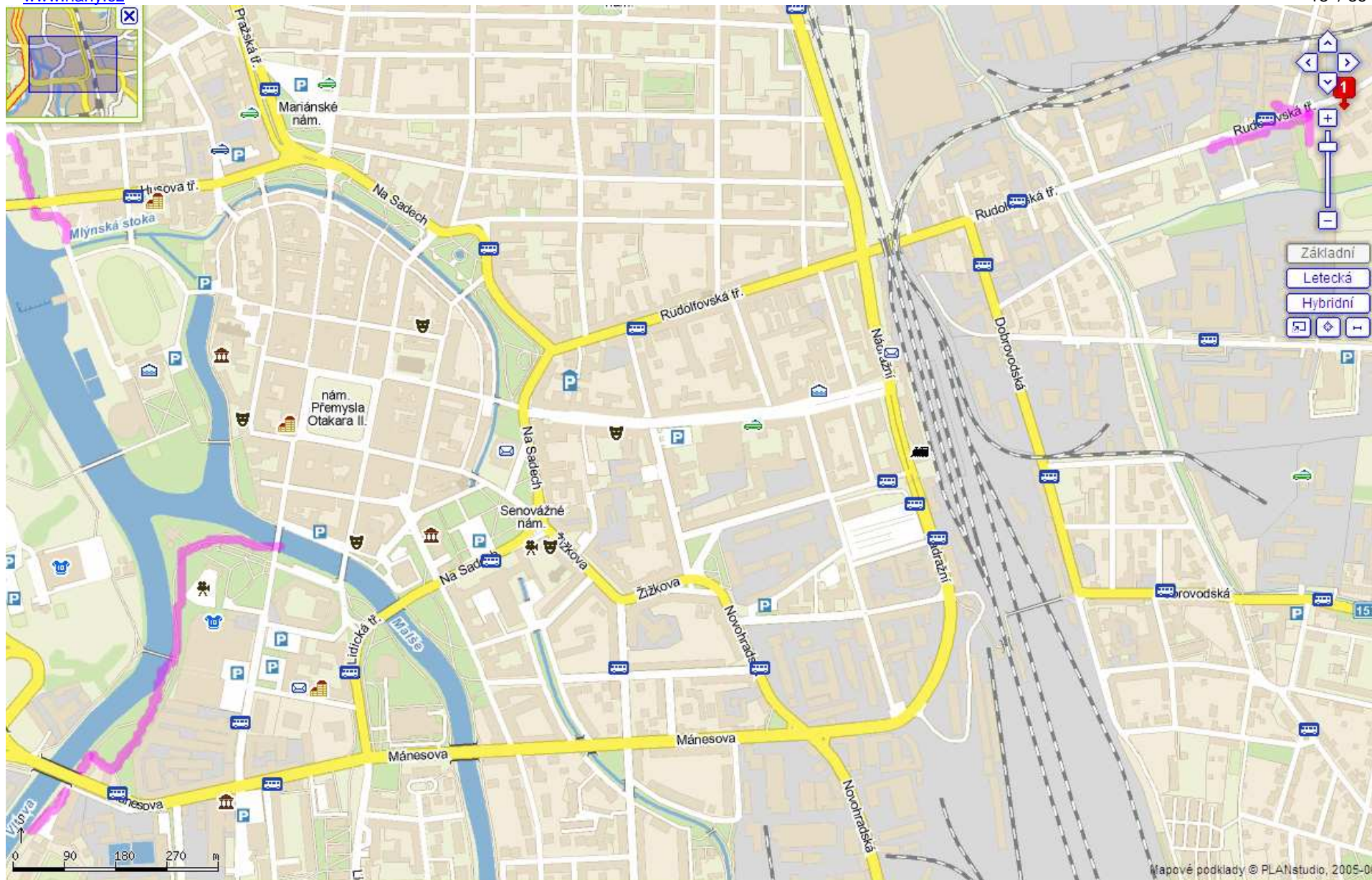
Oběd Rozmberk









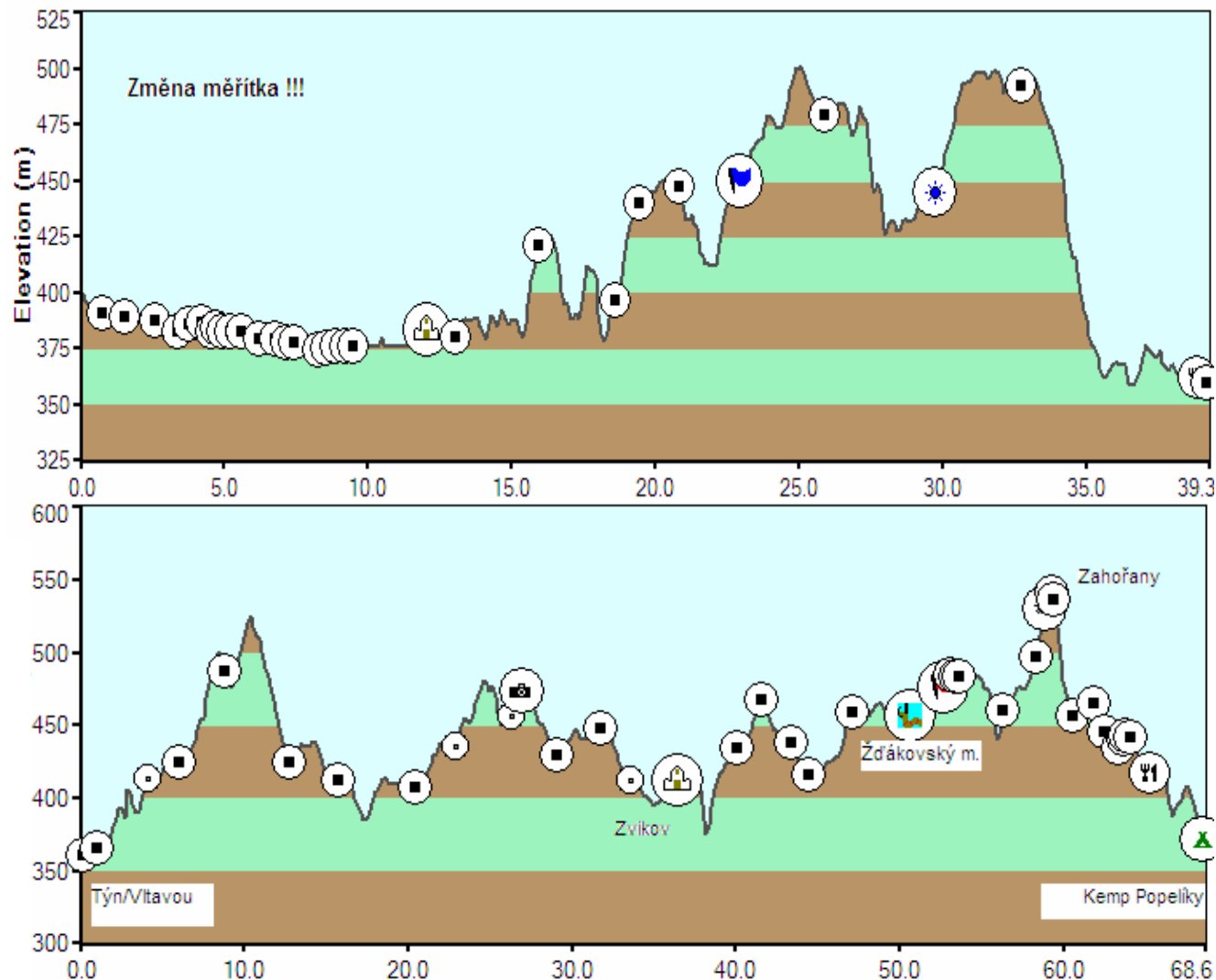


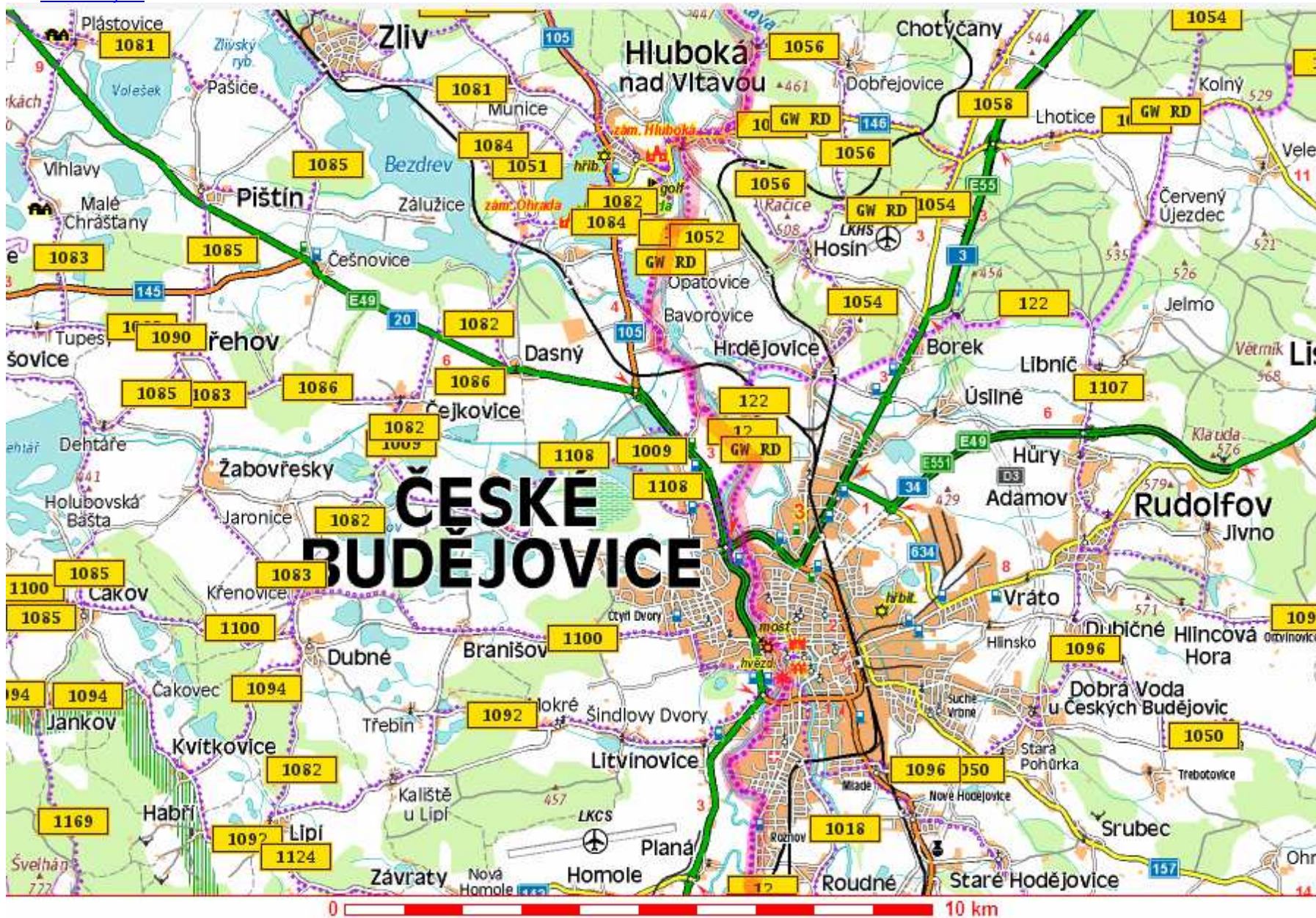
SOŠ veterinární, mechanizační a zahradnická, **Rudolfovská 92**, České Budějovice, paní Černochová, tel. 731 348 589 nebo 387 924 116

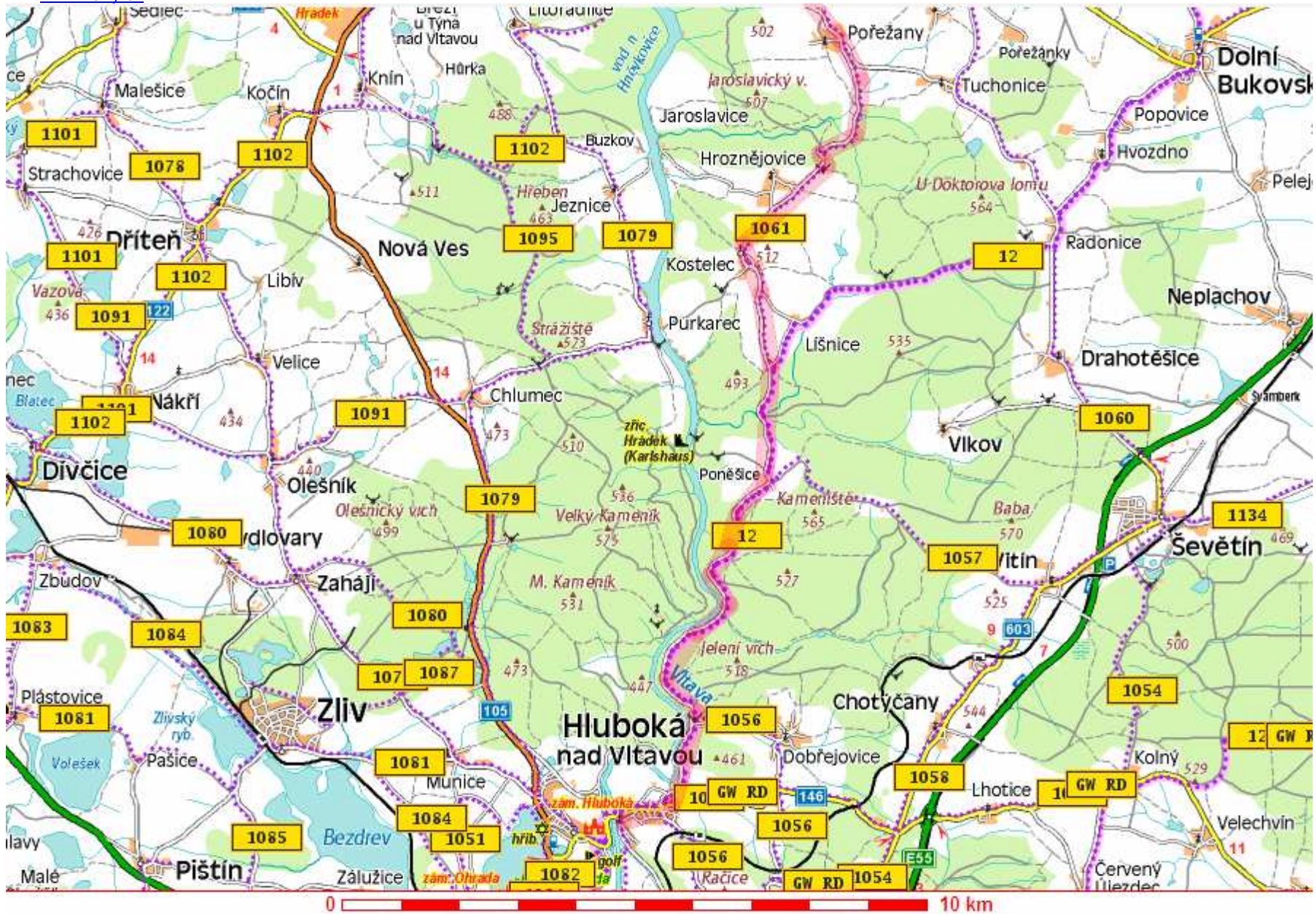
GPS 48°58'46.19"N,14°29'53.91"E

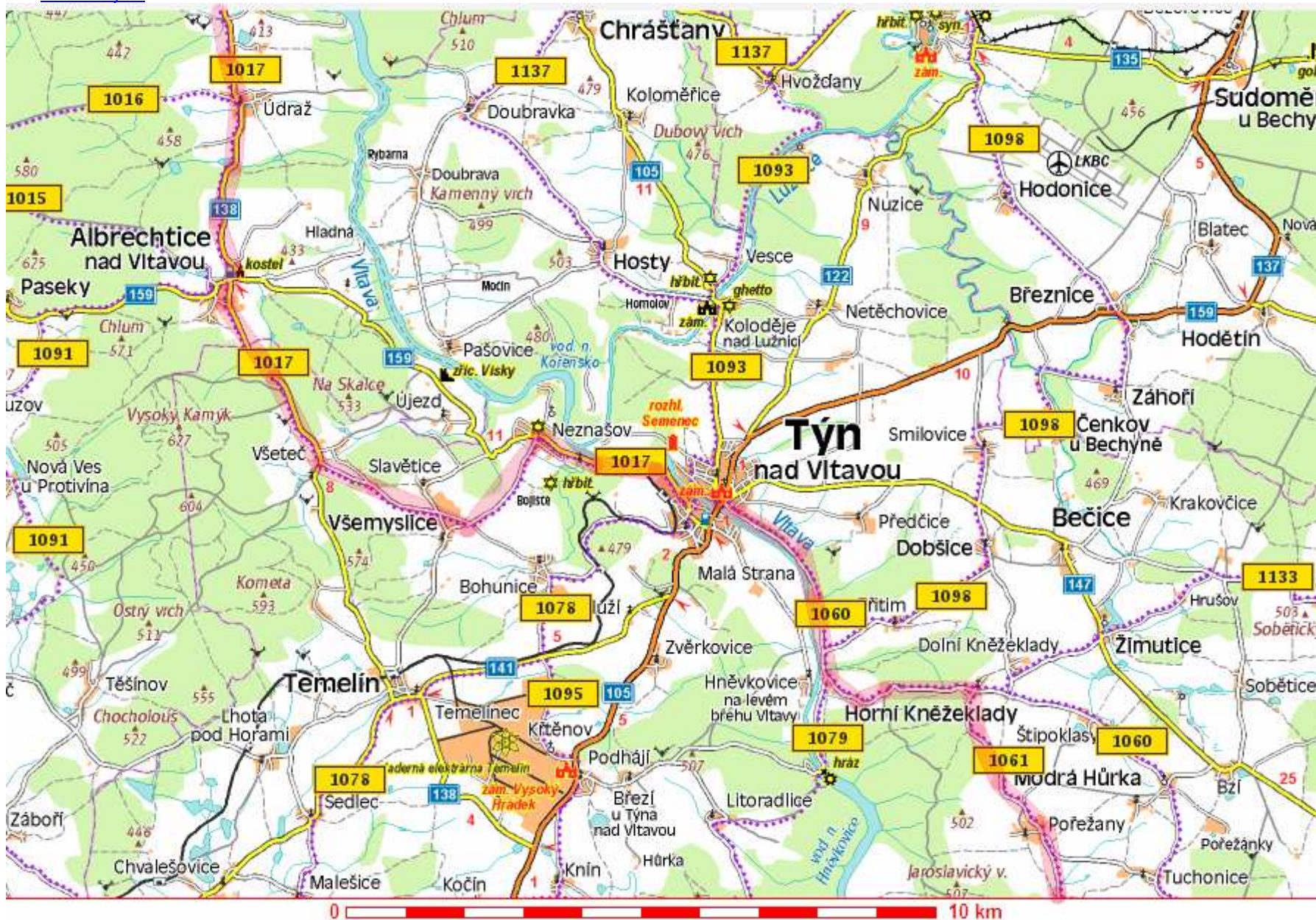
3 Neděle

Úsek	km	km	č. trasy
České Budějovice	2	2	12
České Budějovice	0,7	2,7	12
České Budějovice	2,3	5	12
Hluboká a. Vltavou	4,6	9,6	12
Hluboká a. Vltavou	0,8	10,4	12
Hluboká a. Vltavou	0,8	11,2	12
Poněšice	1,6	12,8	12
Poněšice	5,5	18,3	12
Poněšice-rozc	2	20,3	12
Líšnice-H. Kněžeklady	12,9	33,2	1061
Kněžeklady- Hněvkovice	3,5	36,7	1060
Hněvkovice - Týn nad Vlt.	4,1	40,8	1060
oběd Týn	40,8		
Týn nad Vlt.- Chřešřovice	19,6	60,4	1017
Chřešřovice-Oslov- Zvíkovské pod.-Kučeř	20,3	80,7	silnice138, ct. 1149,31
Kučeř-Kostelec n.V.	10,8	91,5	1155
Kostelec n.V.- Kroupov - Voltýřov	9	100,5	silnice b.č.
Voltýřov - Popelíky	8	108,5	silnice b.č.
celkem neděle	108,5		



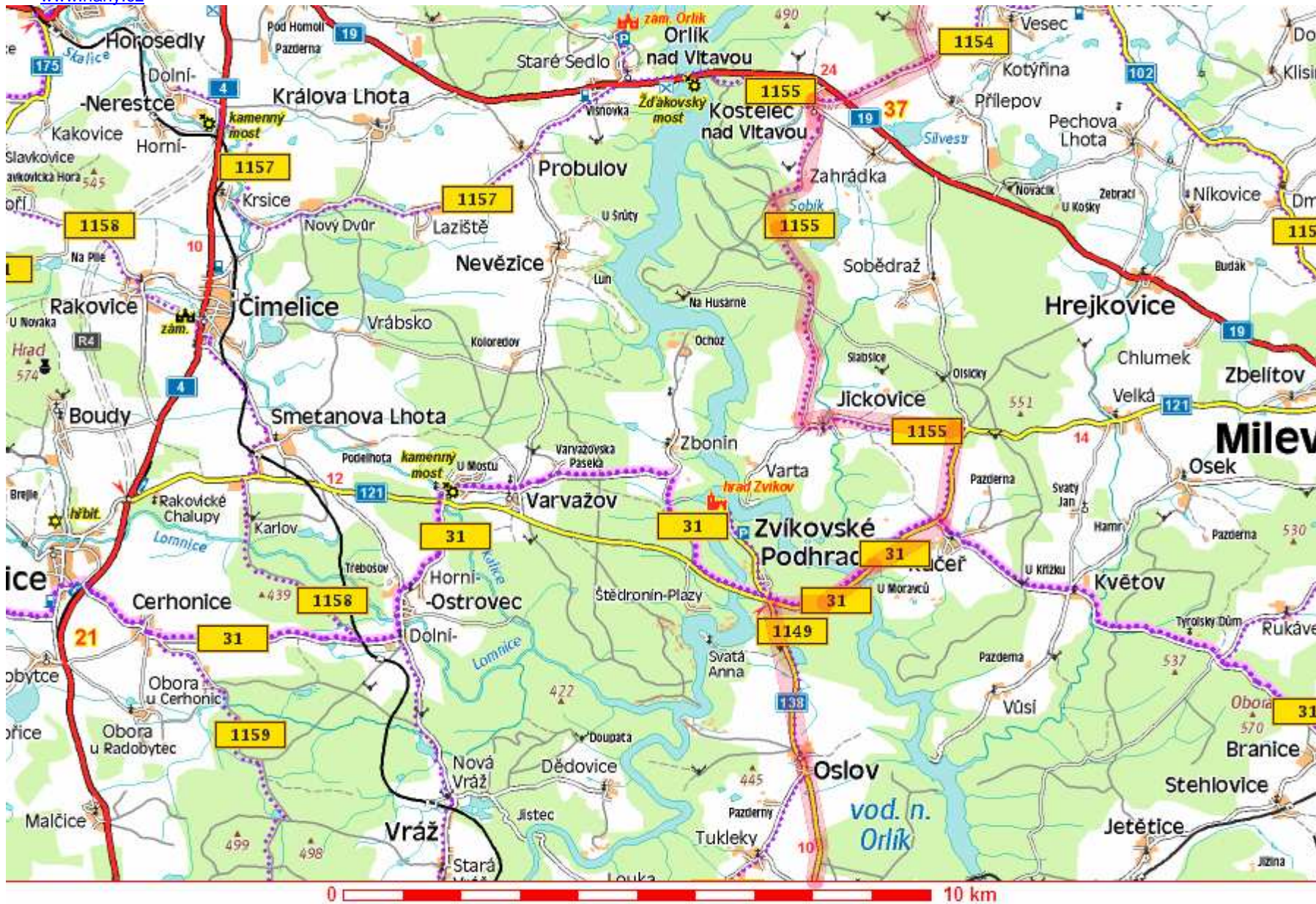




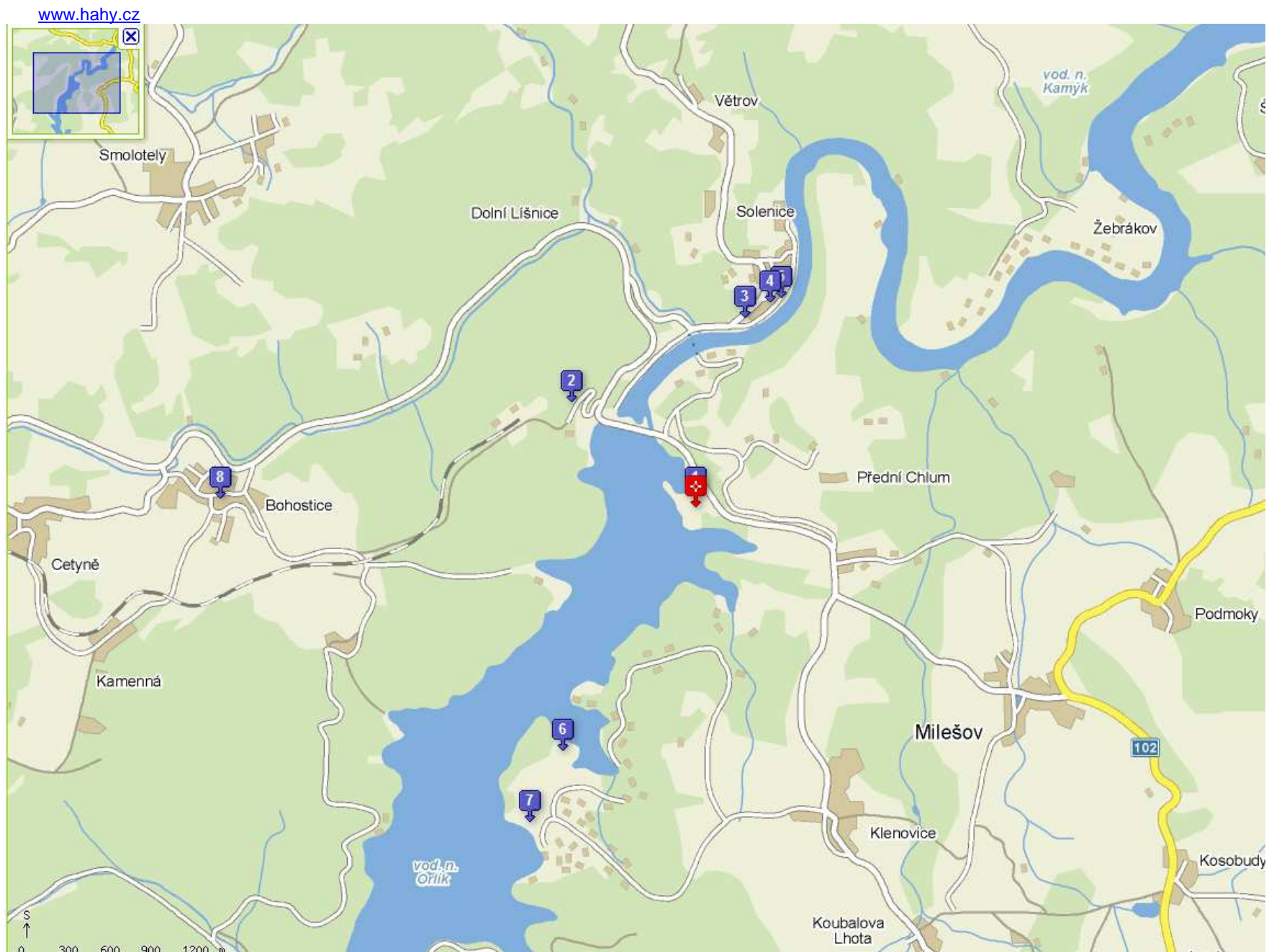


Oběd Týn







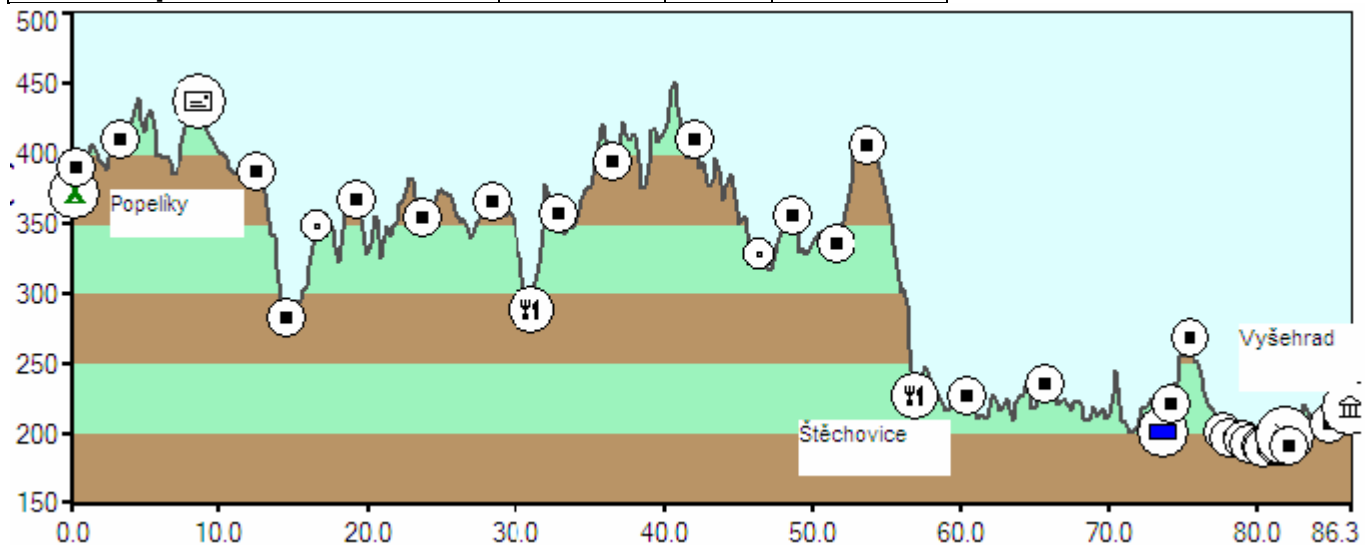


Ubytování autokempink Popelky, Tel.: +420 318 853 192 GPS Loc: 49°36'5.74"N,14°11'18.24"E

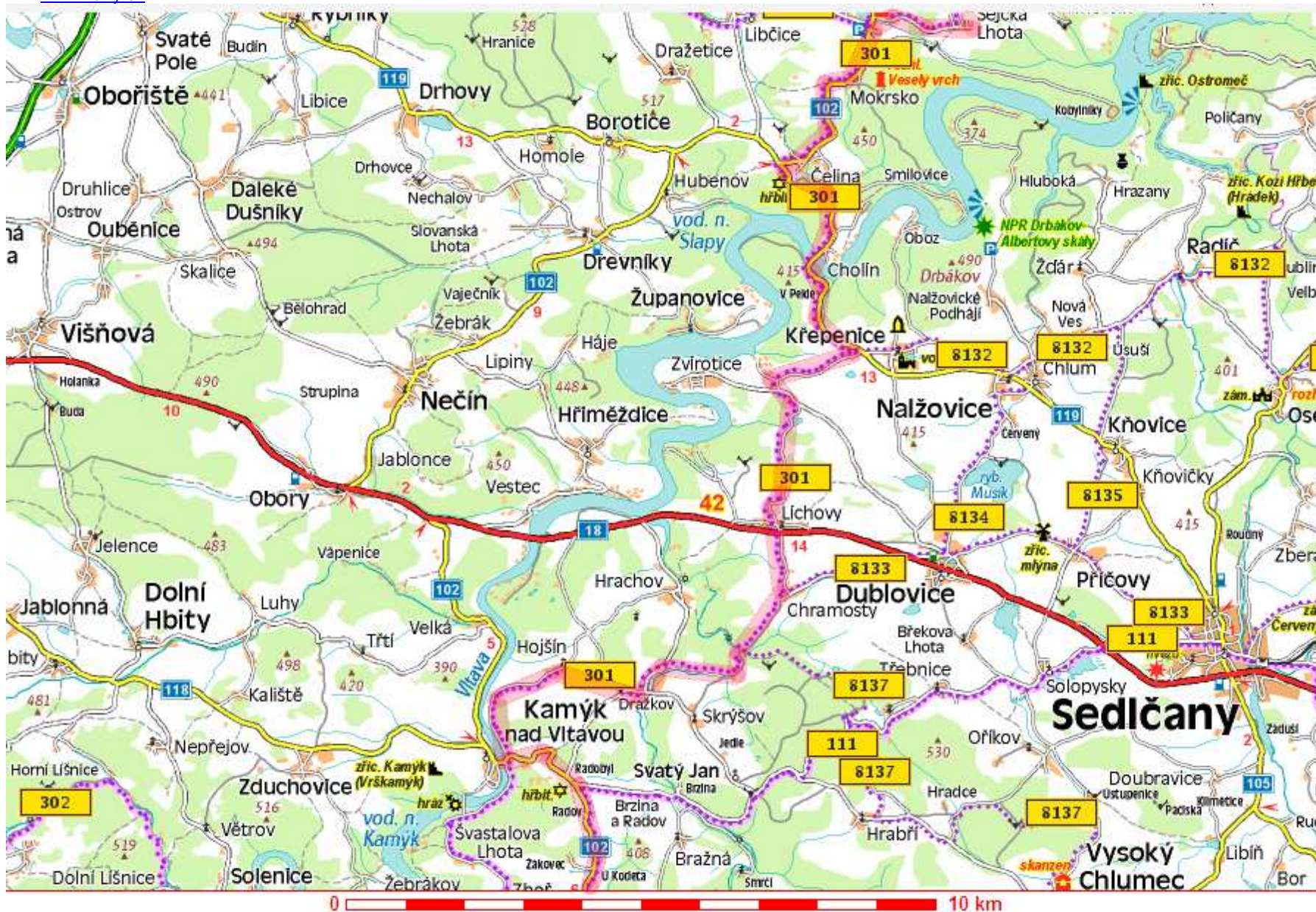
Verze ze dne 22.4.2007 21:21:00

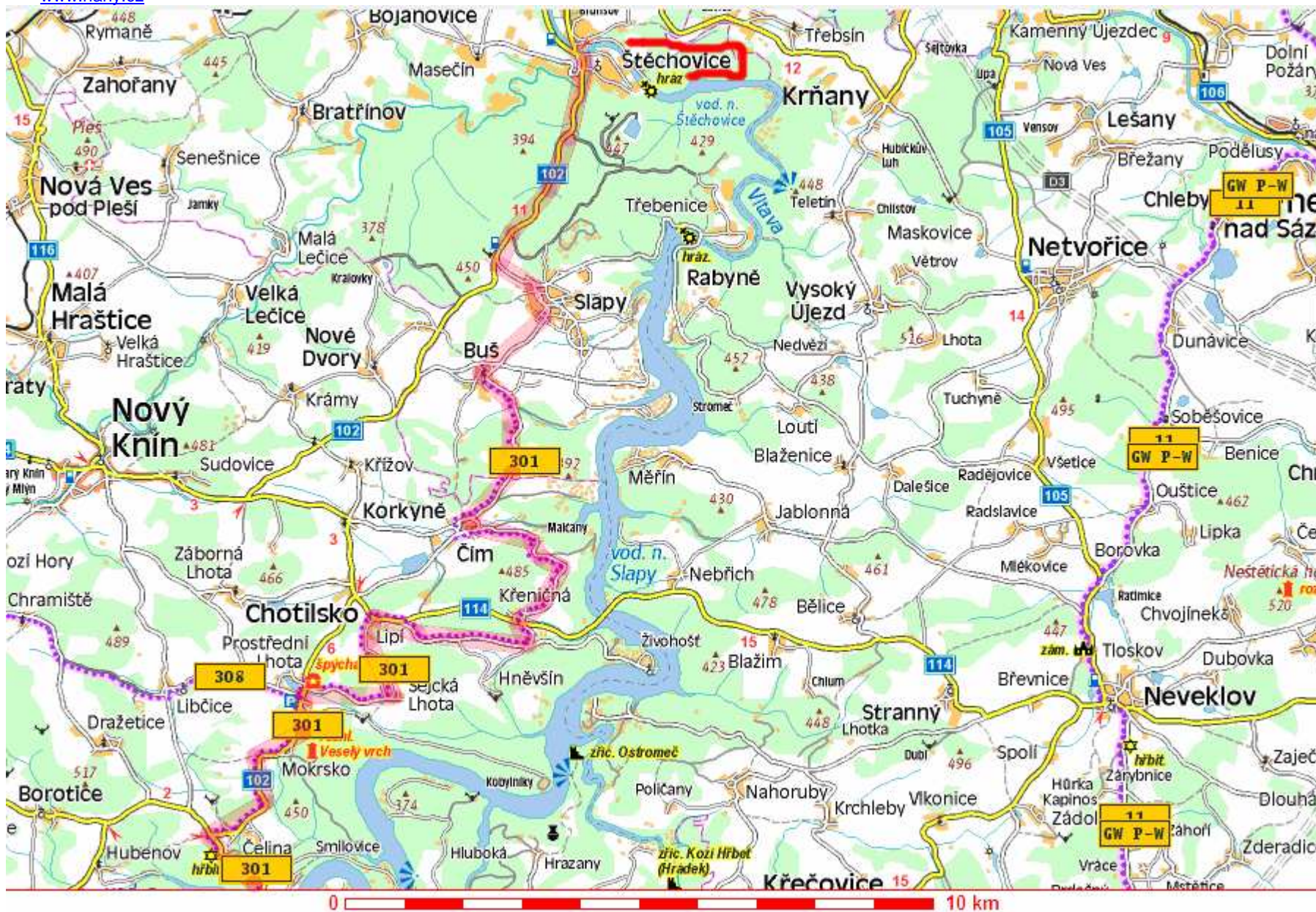
4 Pondělí

Úsek	km	km	č. trasy
Odbočka na hráz Orlíku	4	4	111
Milešov - Kamýk	10	14	111, silnice 118
Kamýk - Štěchovice	37	51	301
oběd Štěchovice	51		
Štěchovice-Praha	32	83	silnice 102
celkem pondělí	83		

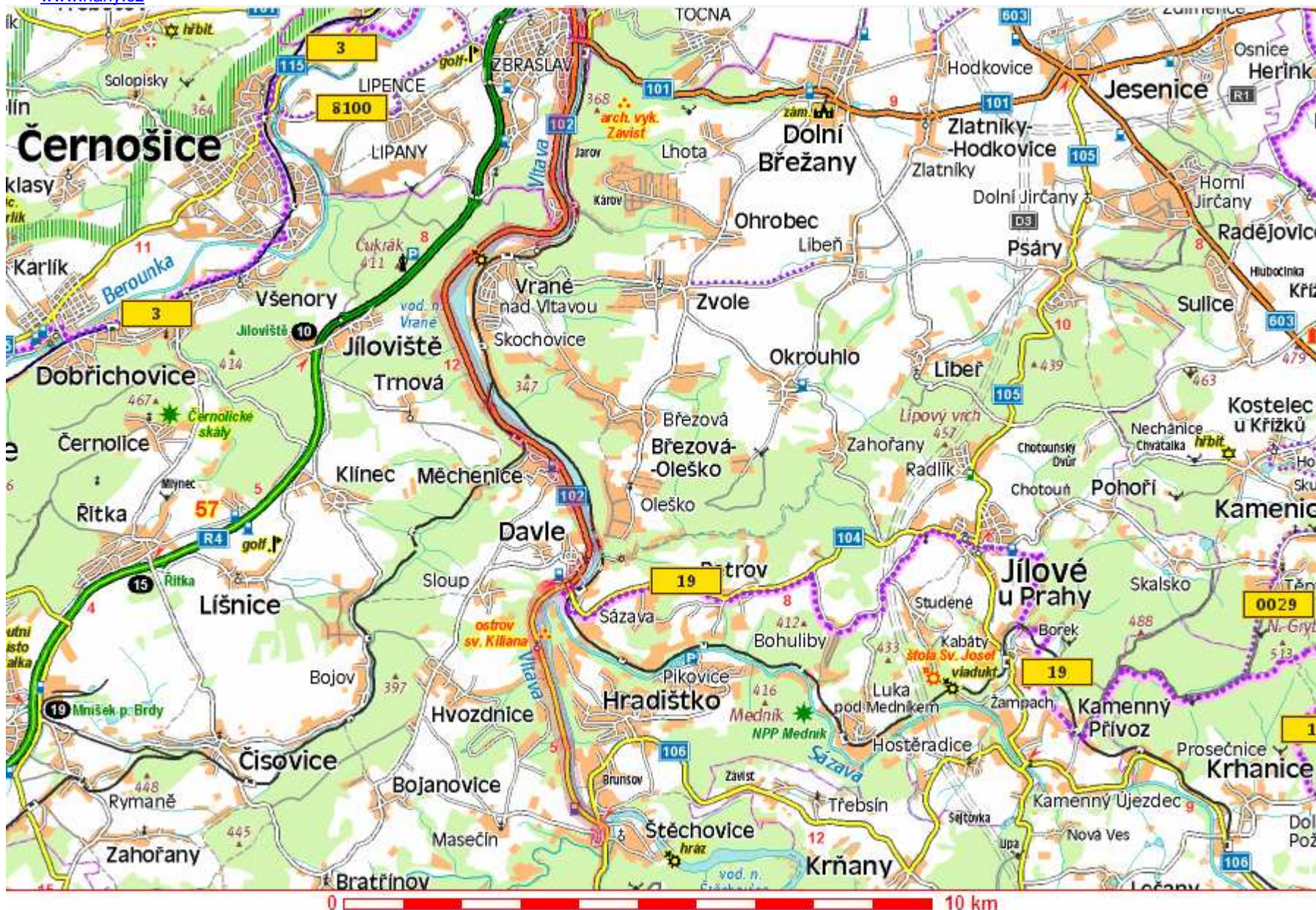


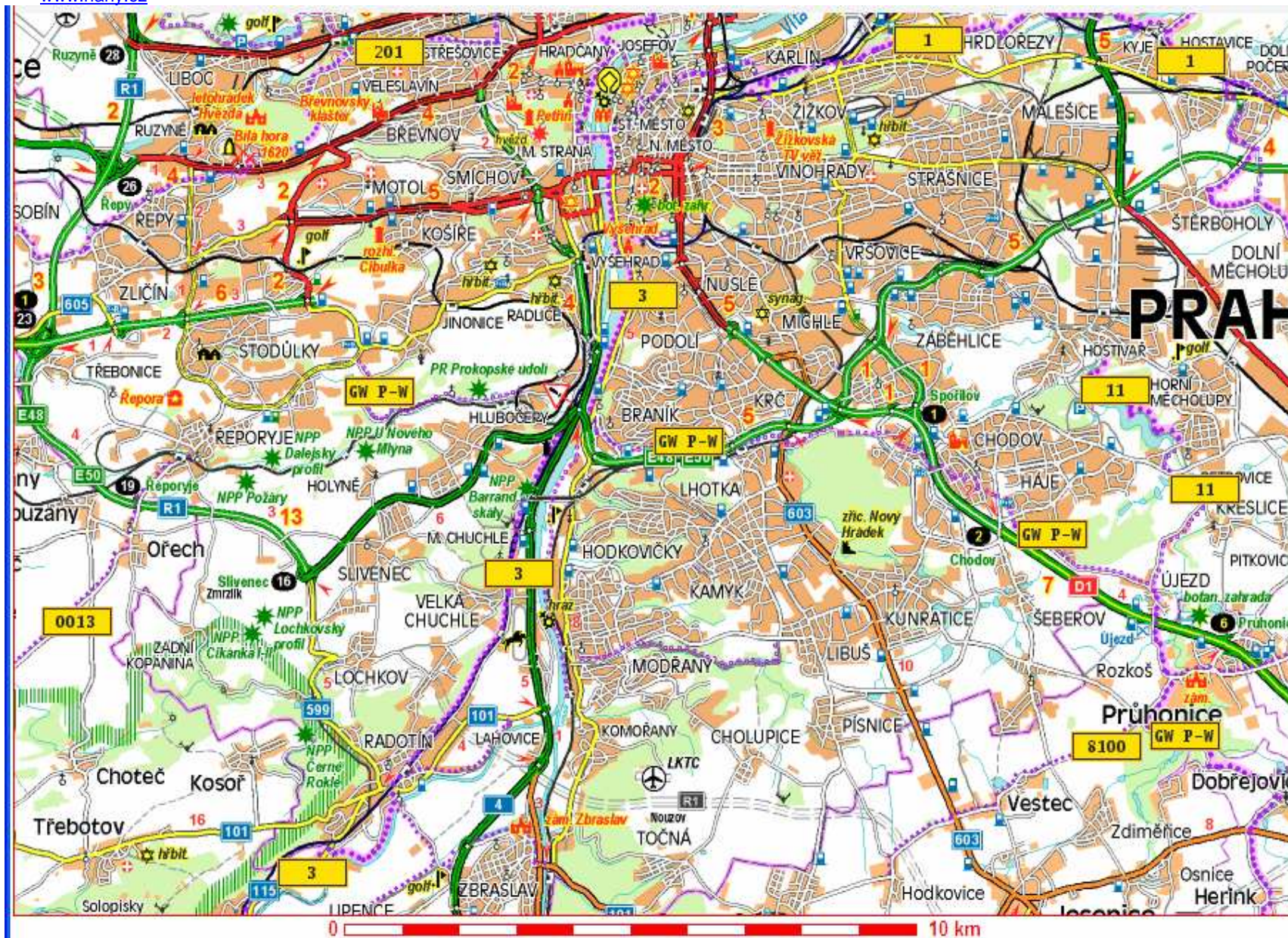






Oběd Štěchovice

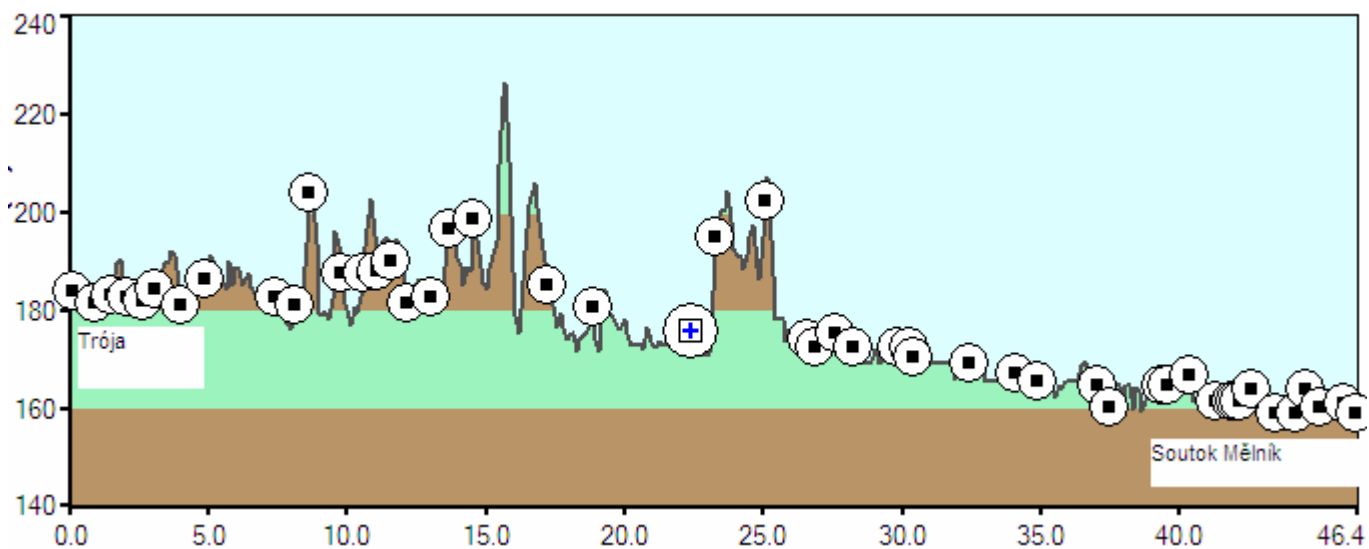


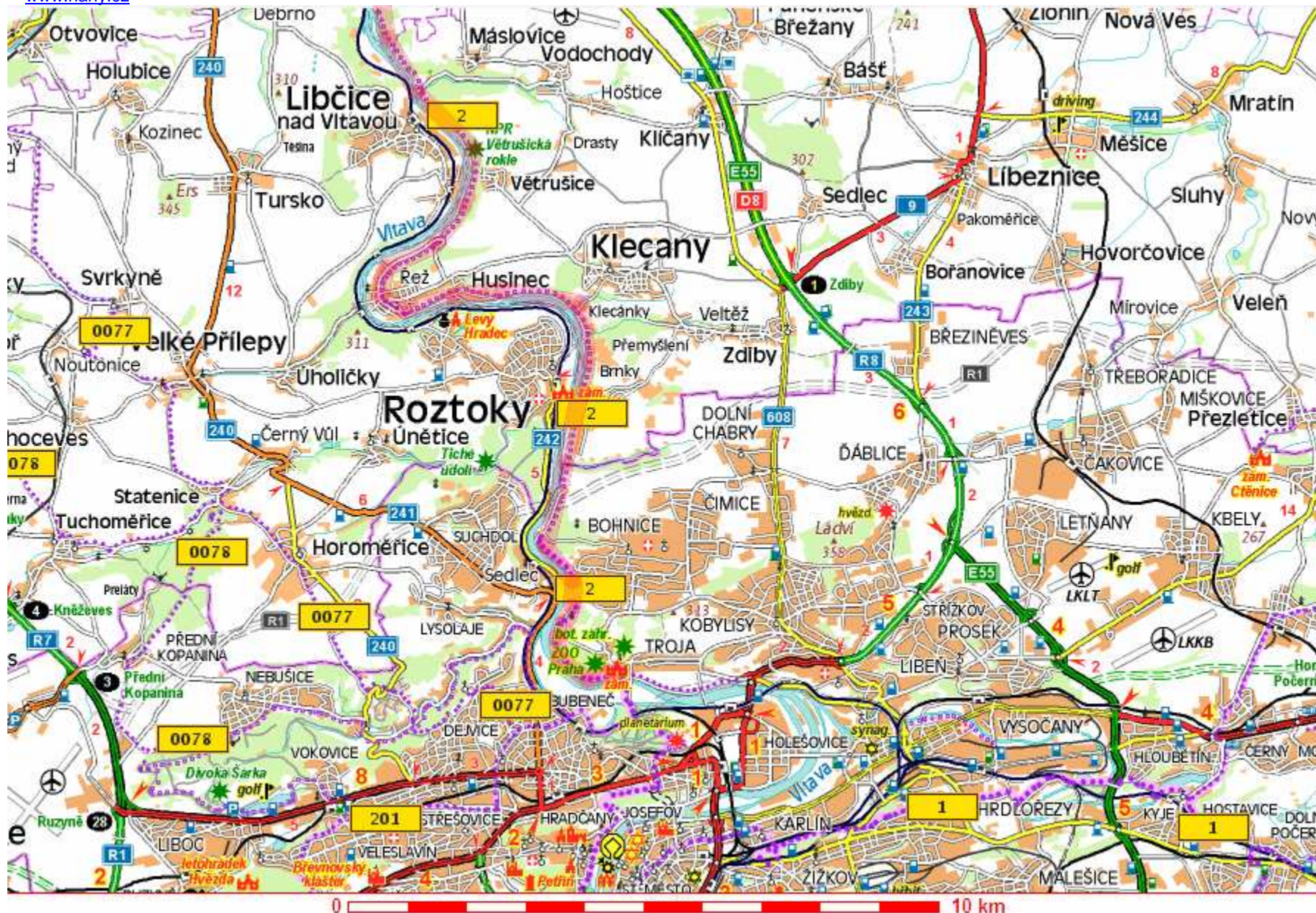


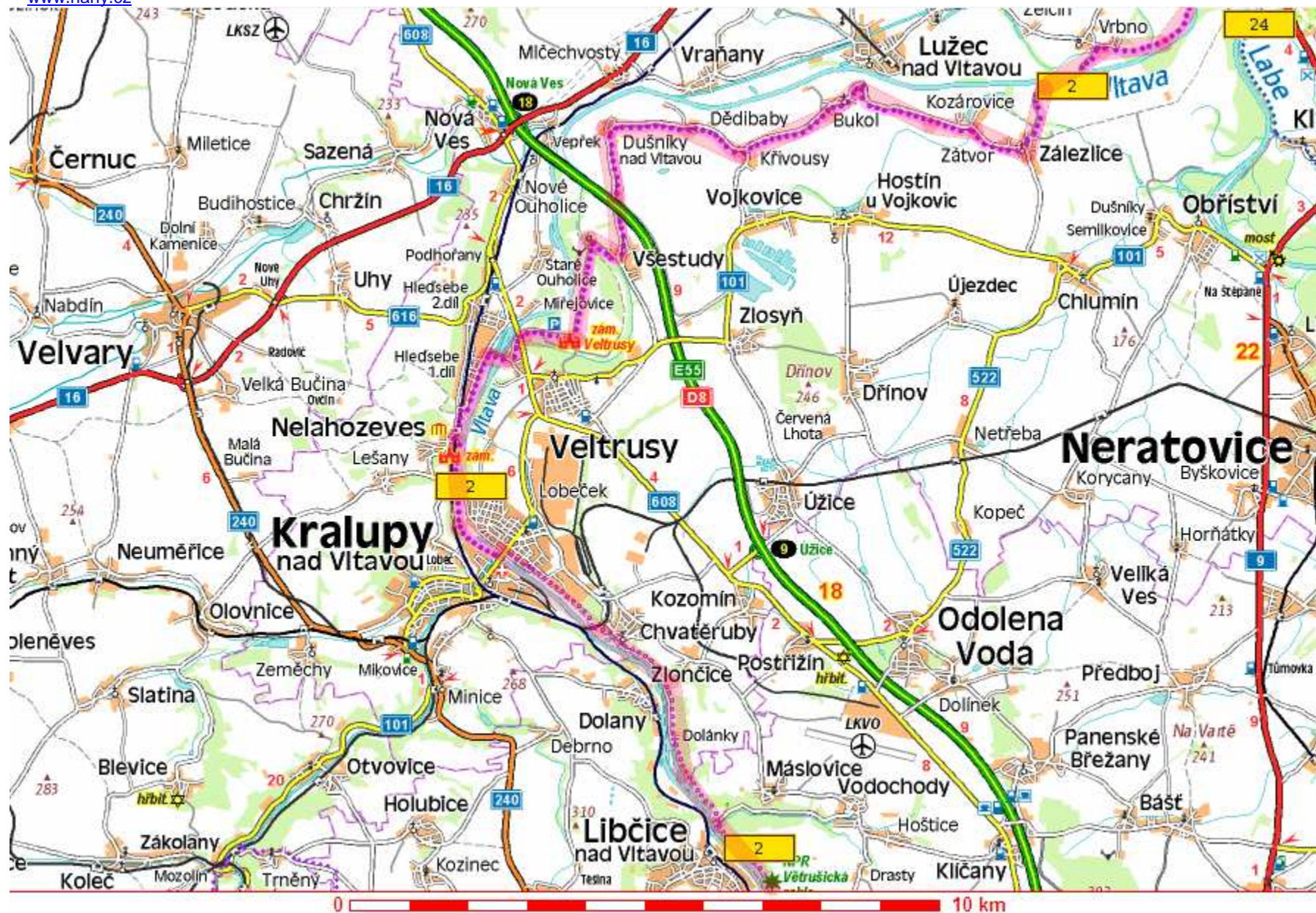
Určitě bychom měli dojet pod Vyšehrad, pak bude jistě skvělá večere!

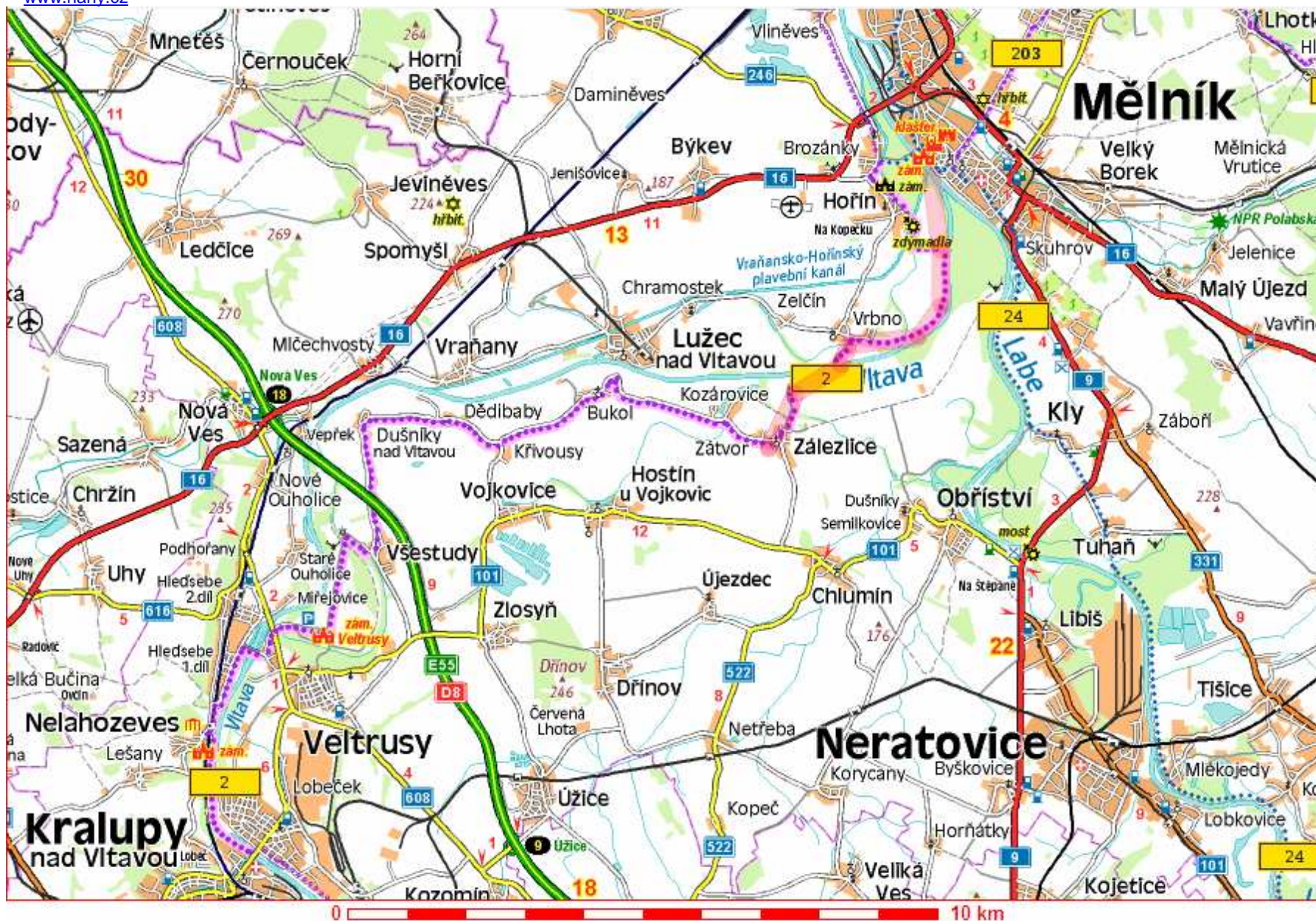
5 Úterý

Úsek	km	km	č. trasy
Praha - Mělník	0,7		2
tady už to Hana nerozpisovala	6,1		2
povedou Praho-Mělničtí	3,4		2
	4,6		2
		Stále 2
celkem	70,4		









Cíl – rozloučení, vlévání slz radosti z cíle a slz smutku z rozloučení do míchajících se vod jižních a severních, vyhodnocení.